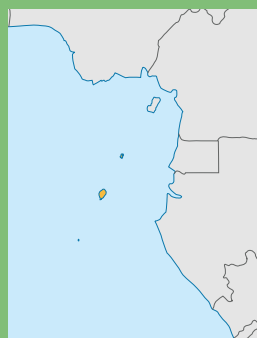


SANTO TOMÉ Y PRÍNCIPE



CAPITAL: SANTO TOMÉ
SUPERFICIE: 1.000 km²
DIVISIÓN POLÍTICA: 7 DISTRITOS EN 2 ISLAS
POBLACIÓN: 186.817 hab.
POBLACIÓN URBANA: 62%
IDIOMA: PORTUGUÉS
RELIGIÓN: CATÓLICA
MONEDA: DOBRA
FORMA DE GOBIERNO: REPÚBLICA SEMIPRESIDENCIALISTA
PRESIDENTE: MANUEL PINTO DA COSTA



(1785-1819). Intervino en las luchas de la independencia. Fue fusilada. || EDUARDO—. Jurisconsulto y político colombiano. Fue presidente de la república en 1938-1942. Publicó *Una política liberal para Colombia*. || LUIS ALVARES DOS—. Médico y escritor brasileño (1825-1886). Fue profesor en la Universidad de Bahía y escribió numerosos trabajos sobre las secreciones, la glucosuria etc. || MÁXIMO—. Militar y político uruguayo (1836-1888). Tomó parte en las luchas civiles y fue presidente de su país de 1882 a 1886. || —ZELAYA (JOSÉ). Militar y político nicaragüense (1853-1919). Fue presidente de la república de 1894 a 1909. Estuvo en la guerra con El Salvador y Honduras; sofocó varias revoluciones, pero se vio obligado a renunciar por una de ellas. Estableció la enseñanza laica y el matrimonio civil.

SANTOS CALDERÓN (JUAN MANUEL) *Biog.* Político, periodista, economista colombiano n. en Bogotá en 1951. Actual presidente de Colombia, desde agosto de 2010. Miembro del Partido Liberal Colombiano, fue ministro de Comercio Exterior durante el gobierno de César Gaviria, años después formó parte del gobierno del conservador Andrés Pastrana Arango desempeñándose como Ministro de Hacienda. Más tarde, abandonó el partido liberal y fue uno de los creadores del Partido de la U. Ocupó el cargo de ministro de Defensa de Colombia durante el gobierno Uribe desde julio de 2006 hasta mayo de 2009. Se posesionó en su actual cargo el 7 de agosto de 2010 para cumplir el periodo 2010-2014, tras derrotar en segunda vuelta al candidato del Partido Verde, Antanas Mockus.



Isla Santo Tomé, Santo Tomé y Príncipe.



Juan Manuel Santos Calderón.

SANTOS *Geog.* Mun. del est. de São Paulo, Brasil. || C. de Brasil., en el est. de São Paulo. Pobl., 483.314 h. Se halla ubicada en la costa atlántica. Plaza fuerte. Puerto muy activo. Exportación de café. Fue fundada en 1532. || LOS—. Pobl. y mun. del dep. de Santander, Colombia. || LOS—. Prov. de Panamá, limítrofe con las de Veraguas y Herrera, con el Pacífico y el golfo de Panamá. Ext., 3.867 km². Cap., Las Tablas. Caña, caucho. || LOS—. C. de Panamá, cab. de dist. en la prov. de su nombre. || —DUMONT. Mun. del est. de Minas Gerais, Brasil. || —LUGARES. Pobl. de la prov. de Buenos Aires, part. General San Martín, en Argentina. En ella tenía Rosas el campamento militar. || —MERCADO. Cantón boliviano, en la 2.ª sección de la prov. de Abuná, dep. de Pando. || —REYES NAPALA. Mun. del est. de Oaxaca, México. || —REYES PÁPALO. Mun. de México, en el est. de Oaxaca. || —REYES TEPEJILLO. Municipio de México, en el est. de Oaxaca. || —REYES YUCAMÁ. Municipio de México, en el est. de Oaxaca. || —UNZUÉ. Localidad de Argentina, en la provincia de Buenos Aires, partido de 9 de Julio.

SANTO TOMÉ *Geog.* Cabo de Brasil, en la costa del est. de Río de Janeiro, al S de la des. del Paraíba del Sur. || Isla del golfo de Guinea, África. || Dep. de la prov. de Corrientes, Argentina. Ext., 7.359 km²; cab homónima. || C. de Argentina, cab. de dicho dep. Puerto en la orilla del río Uruguay, frente a Brasil. Fue fundada por los jesuitas en 1632, y se hizo famosa por la defensa contra los mamelucos en 1651. || C. de la prov. de Santa Fe, dep. de La Capital, en Argentina.

SANTO TOMÉ Y PRÍNCIPE *Geog.* República democrática de África en el golfo de Guinea. Sup., 942 km². Formada por las islas Santo Tomé (836 km²) y Príncipe. Cap. SANTO TOMÉ. Cacao, café, palma de aceite y plátanos. El archipiélago fue descubierto por los portugueses a finales del siglo XV, convirtiéndose en un mercado de esclavos. En 1975 conquistó la independencia. El actual presidente es Fradique de Menezes y el primer ministro es Joaquim Rafael Branco.

SANTO TOMÉ *Geog.* C. cap. de la República Santo Tomé y Príncipe. 53.300 habitantes.

SANTUARIO (Del lat. *sanctuarium*.) m. Templo en que se rinde especial veneración a la imagen o reliquia de un santo. || Sancta. || fig. Col. TESORO.

SANTUCHO, CHA (desp. de *santo*.) adj. fam. Santurrón. Ú. t. c. s.

SANTURBÁN *Geog.* Nudo y páramo de los Andes colombianos, en el dep. de Norte de Santander (5.000 m). En este nudo la cordillera se divide en dos ramales; uno continúa hacia el N y el otro penetra en Venezuela, tomando sucesivamente los nombres de sierra de los Motilonos, de Perijá y de Montes de Oca.

SANTURCE *Geog.* Dist. de Puerto Rico, que forma parte de la cap. de la isla. || ANTIGUO. Pobl. de la prov. de Vizcaya, España. || Mun. de Colombia, en el dep. de Caldas.

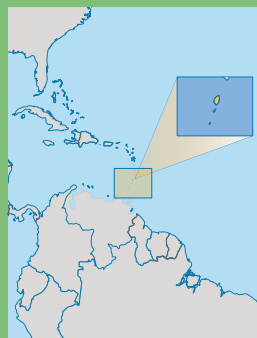
SANTURRÓN, NA (desp. de *anto*.) adj. Muy prolijo en los actos de devoción. Ú. t. c. s. || Hipócrita que simula ser muy devoto.

SAN VICENTE *Geog.* Isla del arch. de Cabo Verde. Cap., Mindelo (70.611 h.) || Volcán de El Salvador, en

el dep. de La Paz (2.173 m). Se llama también CHINCHONTEPEQUE. || Cabo de Portugal, en el Algarve. Es la extremidad SO de Europa. || Part. de la prov. de Buenos Aires, Argentina. Ext., 740 km². Cab. homónima. || Pobl., de la prov. de Santa Fe, dep. de Castellanos, Argentina. || Cantón de Bolivia, en la prov. de Mizque, dep. de Cochabamba. || Pobl. y mun. del dep. de Antioquia, Colombia. || Pobl. y mun. del dep. de Santander, Colombia. || Pobl. de la prov. de San José, en el cantón de Moravia, Costa Rica. || Barrio cubano, en el término mun. de Esperanza, prov. de Villa Clara. || Dep. de la provincia de O'Higgins, Chile. Comprende 2 subdel., en la VI Región del Libertador General Bernardo O'Higgins. Cap. SAN VICENTE. || Subdel. de Chile, en el dep. antes mencionado. || Dep. de El Salvador, lindante con los de Cabaña, La Paz, San Miguel, Usulután y Cuscatlán, y con el océano Pacífico. Ext., 1.184 km²; pobl, 235.000 h. Cap. homónima. Abarca los dist. de San Sebastián y San Vicente, con 13 mun. Caña de azúcar, maderas, añil. || Dist. de El Salvador, en este dep. con 7 municipios. || C. de El Salvador, cab. de dicho dist. y cap. del dep. de su nombre. Pobl., 53.213 h. Fue fundada por Alvaro Quiñones y Osorio en 1635. || Mun. del est. de Apure, Venezuela. || —DE ALCÁNTARA. Pobl. de la prov. de Badajoz, en España. || —DE CAÑETE. Dist. del dep. Lima, prov. de Cañete, Perú. || —DEL CENTENARIO. Pobl. y mun. del dep. Santa Bárbara, Honduras. || —DE TAGUA TAGUA. Loc. del dep. de San Vicente, en la VI Región del Libertador General Bernardo O'Higgins, en Chile. || PACAYA. Pobl. y mun. del dep. de Escuintla, Guatemala.

SAN VICENTE Y LAS GRANADINAS *Geog.* Estado insular independiente miembro de la Commonwealth, en las Antillas Menores de América Central. Situadas entre Santa Lucía y Granada, al oeste de Barbados. Sup. 389 km²; pobl., 117.534 h. Cap., KINGSTOWN. Estado insular de clima tropical, densamente poblado (más de 300 h. por km²). Los negros representan el 74% de la población y los mulatos el 19%. Tiene una economía agrícola y turística con producción de bananos, batatas,

SAN VICENTE Y LAS GRANADINAS



CAPITAL: KINGSTOWN
SUPERFICIE: 389 km²
DIVISIÓN POLÍTICA: 6 PARROQUIAS
POBLACIÓN: 103.220 hab.
POBLACIÓN URBANA: 56%
IDIOMA: INGLÉS
RELIGIÓN: PROTESTANTES 75% CATÓLICOS 13% OTROS 12%
MONEDA: DÓLAR DEL CARIBE ORIENTAL
FORMA DE GOBIERNO: MONARQUÍA CONSTITUCIONAL
MONARCA: ISABEL II
GOBERNADOR GENERAL: FREDERICK BALLANTYNE



coco, caña de azúcar y algodón. Se independizó dentro de la Comunidad Británica en 1979. Es una monarquía parlamentaria.

SANZIO (JUAN) *Biog.* Pintor y poeta italiano, padre de Rafael (hacia 1435-1494). Se dedicó a la pintura religiosa y su acción influyó, en las obras de su hijo. Escribió un poema llamado *Gesta gloriosa del Duque Federico de Urbino*.

SAÑA (Del lat. *sanies*, sangre corrompida, veneno.) f. Enojo, cólera, furor ciego. || Intención cruel y vengativa. || A SAÑA, m. adv. ant. Sañadamente.

SAO m. Labiérnago. || *Cuba*. Pequeña sabana donde hay algunos matorrales o grupos de árboles.

SÃO BORJA *Geog.* C. de Brasil, est. de Rio Grande do Sul. 6.600 km².

SÃO FRANCISCO *Geog.* Isla de Brasil, frente a la costa del est. de Santa Catarina. 350 km². || C. de Brasil, est. de Minas Gerais. || —DE ASSIZ. C. de Brasil, est. de Rio Grande do Sul. || —DE PAULA. C. de Brasil, est. de Rio Grande do Sul. || —DO SUL. Mun. de Brasil, est. de Santa Catarina.

SÃO GABRIEL *Geog.* V. del Brasil, est. de Amazonas. || C. de Brasil, est. de Rio Grande do Sul. 7.112 km².

SÃO GONÇALO *Geog.* C. de Brasil est. de Rio de Janeiro. Pobl., 997.372 h. || —DO ABAETE. Mun. de Brasil, est. de Minas Gerais. || —DO SAPUCAÍ. C. de Brasil, est. de Minas Gerais. || —DOS CAMPOS. C. de Brasil, est. de Bahía.

SÃO JOSÉ *Geog.* Mun. del est. de Santa Catarina, Brasil. || —DA LAJE. Mun. del est. de Alagoas, Brasil. || —DE PIRANHAS. Mun. del est. de Paraíba, Brasil. || —DO CALÇADO. Mun. del est. de Espírito Santo, Brasil. || —DO EGIPTO. Mun. del est. de Pernambuco, Brasil. || —DO MIPIBÚ. Mun. del est. Rio Grande do Norte, Brasil. || —DO NORTE. Mun. del estado de Rio Grande do Sul, Brasil. || —DO RIO PARDO. Mun. del est. de São Paulo, Brasil. || —DOS CAMPOS. Mun. del est. de São Paulo, Brasil. Pobl., 615.328 h. || —DOS MATÕES. Mun. del est. de Maranhão, Brasil. || —DOS PINHAIS. Mun. del est. de Paraná, Brasil. || —DOS PINHAIS. Mun. del est. de Paraná, Brasil. || —DE TONCANTINS. Mun. del est. de Goiás, Brasil. 11.893 km².

SÃO LUIZ *Geog.* C. de Brasil, es la capital del est. de Maranhão. Pobl., 757.377 h. || —DE CÁCERES. C. del est. de Mato Grosso. || —DE PARAHYTINGA. C. del est. de São Paulo, Brasil. || —DO QUINTUNDE. C. del est. de Alagoas, Brasil. || —GONÇAGA. C. del est. de Rio Grande do Sul, Brasil. 11.088 km². || —GONÇAGA. Mun. del Brasil, en el est. de Rio Grande do Sul. 6.725 km².

SAONA *Geog.* Isla adyacente a la costa S de la isla de Santo Domingo y correspondiente a la prov. dominicana de Seibo. Buen puerto y excelente pesca. || Río de Francia que desagua en el Ródano, Lyon. Curso de 432 km. || ALTO—. Dep. de Francia. Ext., 5.360 km². Cap., Vesoul. || —Y LOIRA. Dep. de Francia. Ext., 8.575 km². Cap., Macon.

SÃO PAULO *Geog.* Est. de Brasil, lindante con los de Rio de Janeiro, Paraná, Mato Grosso y Minas Gerais y con el océano Atlántico. Ext., 248.256 km²; pobl., 41.350.226 h. Cap. homónima. Es uno de los estados más importantes de Brasil por su desarrollo industrial y comercial. Café, tabaco, algodón, maíz, arroz; ganadería, frigoríficos, tejidos; fundiciones. || Mun. de Brasil, en el est. de su nombre. 1.455 km². || C. de Brasil, cap. del est. federal homónimo. Pobl., 19.505.000 h. Es el centro de la primera red ferroviaria del país y tiene numerosos establecimientos educacionales. Por su adelanto edilicio, demográfico y comercial, además de ser la primera del país se ha convertido en una de las más importantes de América Latina. Fue fundada el 25 de enero de 1554.

|| Mun. del est. de Sergipe, Brasil. || —DE OLIVENÇA. Mun. del est. de Amazonas, Brasil. 42.500 km².

SÃO VICENTE *Geog.* Mun. de Brasil, en el est. de Pernambuco. 209 km². Cab., MACAPÁ. || Mun. de Brasil en el est. de Rio Grande do Sul. 2.562 km². || Mun. de Brasil en el est. de São Paulo. 345 km². || Cab. de este municipio, cap. de São Paulo hasta 1861. Fue fundada por Martín Alfonso de Souza en 1532. || —DO ARAGUAÍÁ. Mun. del Brasil en el est. de Goiás. 2.100 km². || —FERRER. Mun. de Brasil en el est. de Maranhão. 648 km².

SÁPIDO, DA (Del lat. *sapidus*.) adj. Dicese de la sustancia que tiene algún sabor.


SAPIENCIA (Del lat. *sapientis*.) f. Sabiduría. || Libro de la Sabiduría, escrito por Salomón.

SAPILLO m. dim. de SAPO. || Ránula. || *Cuba*. Afta que algunos niños de pecho sufren en la boca. (OBS. Ú. también en Méx., *P. Rico* y *Venezuela*.)

SAPINDÁCEO, A (Del lat. mod. *sapindus*, jaboncillo, y éste del lat. *sapo*, jabón, por el jugo de alguna de estas plantas.) adj. *Bot.* Aplícase a ciertas plantas dicotiledóneas exóticas, sarmentosas o arbóreas, de hojas por lo general alternas, agrupadas de tres y pecioladas; flores en espiga con pedúnculos que se transforman a veces en zarcillos, y fruto capsular; como el farolillo y el jaboncillo. Ú. t. c. sustantivo. || f. pl. *Bot.* Familia de estas plantas.

SAPINO (Del lat. *sapinus*.) m. ABETO.

SAPO (Del vasc. *zapoa*.) m. Batracio que mide unos nueve centímetros desde lo alto de la cabeza a la punta del dorso; es de cuerpo grande y bajo, ojos saltones, extremidades cortas con cinco dedos, piel gruesa de color verde pardusco y cubierta de verrugas; con un pliegue detrás de las orejas, por cuyos poros fluye un humor blanquecino y fétido. Durante el día vive oculto entre las piedras y sale de noche a cazar insectos, gusanos y moluscos. || fam. Cualquier bicho cuyo nombre se ignora. || *Arg.* y *Chile*. JUEGO DE LA RANA. || *Cuba*. Pececillo que vive en la desembocadura de los ríos, de cabeza grande y boca muy hendida. || *Chile*. Mancha que se observa en el interior de las piedras preciosas, por defecto en la cristalización. || En el juego de billar, chiripa. || SAPO MARIÑO. Pejesapo. || ECHAR uno SAPOS Y CULEBRAS. frs. fig. y fam. Decir desatinos. || Decir denuestos en forma iracunda. || SAPOS Y CULEBRAS. frs. fig. y fam. Cosas despreciables, enredadas, revueltas.



Sapo.

SAPONÁCEO, A (Del lat. *sapo*, -onis jabón.) adj. Jabonoso.

SAPONARIA (Del lat. *saponaria*, jabonosa.) f. JABONERA.

SAPONIFICACIÓN f. Acción y efecto de saponificar o saponificarse.

SAPONIFICAR (Del lat. *sapo*, -onis, jabón, y *facere*, hacer.) tr. Convertir un cuerpo graso en jabón, combinando los ácidos que contiene con un álcali u otros óxidos



Petit San Vincent y Carriacou, San Vicente y Las Granadinas.

metálicos. Ú. t. c. r.

SAPONINA (Del lat. *sapo*, -onis, jabón.) f. *Quím.* Glucósido contenido en la saponaria.

SAPONITA (Del lat. *sapo*, *onis*, jabón.) *Miner.* Hidrosilicato de magnesio y aluminio; sustancia amorfa, muy blanda, blanca grisácea y untuosa al tacto. Se usa en la fabricación de porcelana.

SAPORÍFERO, RA (Del lat. *sapor*, -oris, sabor, y *ferre*, llevar.) adj. Que da o causa sabor.

SAPOTÁCEO, A (De *sapote*, nombre científico del zapote.) adj. *Bot.* Aplícase a arbustos y árboles dicotiledóneos, de hojas alternas, enteras y coriáceas; flores axilares, solitarias y con frecuencia en umbela; fruto en drupas o bayas generalmente indehiscentes con semillas de albumen carnoso u oleoso o sin albumen; como el zapote y el ácana. Ú. t. c. s. f. || f. pl. *Bot.* Familia de estas plantas.

SAPORO *Geog.* C. de Japón, cap. de la prefectura de Hokkaido. Pobl. 1.888.367 h.

SAPRÓFAGO, GA (Del gr. *saprós*, podrido, y *phágomai*, comer.) adj. *Zool.* Dicese de los animales que se alimentan de materias orgánicas en descomposición.

SAPRÓFILO, LA (Del gr. *saprós*, podrido, y *philos*, amante, aficionado.) adj. Que vive sobre la materia muerta y putrefacta.

SAPRÓFITO (Del gr. *saprós*, podrido, y *phytón*, planta.)



Acuanita muscaria, planta **saprófita**.