











El estado de Bolívar fue dividido en 11 municipios y cuarenta parroquias, de acuerdo con la Ley de División Político territorial promulgada a fines de 1995.

#### Porcentaje del territorio estatal

Bolívar posee una superficie de casi 240.258 km<sup>2</sup>, ocupando más del %26 de la extensión del territorio nacional, lo que lo convierte en el estado más grande de toda Venezuela.

#### Población

Según el INE, el estado de Bolívar posee 1.620.334 habitantes, lo que significa una densidad de 4.1 habs/km<sup>2</sup>. A pesar de ser el más amplio y uno de los más importantes para la historia venezolana, Bolívar es la séptima región con mayor población en el país, conteniendo algo más del %5 del total de habitantes.

MUNICIPIO	CAPITAL	SUPERFICIE	POBLACIÓN	LOCALIZACIÓN
<b>Caroní</b>	Ciudad Guayana	1.612 km <sup>2</sup>	777.283 hab. (2007)	
<b>Cedeño</b>	Caicara del Orinoco	67.624 km <sup>2</sup>	98.000 hab. (2005)	
<b>El Callao</b>	El Callao	2.223 km <sup>2</sup>	17.410 hab. (2001)	
<b>Gran Sabana</b>	Santa Elena de Uairén	32.990 km <sup>2</sup>	48.000 hab. (2006)	
<b>Heres</b>	Ciudad Bolívar	5.851 km <sup>2</sup>	292.833 hab. (2001)	
<b>Padre Pedro Chien</b>	El Palmar	2.275 km <sup>2</sup>	15.000 hab.	
<b>Piar</b>	Upata	18.175 km <sup>2</sup>	109.355 hab. (2008)	
<b>Angostura (Raúl Leoni)</b>	Ciudad Piar	54.386 km <sup>2</sup>	30.062 hab. (2001)	
<b>Roscio</b>	Guasipati	6.182 km <sup>2</sup>	18.831 hab. (2001)	
<b>Sifontes</b>	Tumeremo	24.393 km <sup>2</sup>	26.947 hab. (2001)	
<b>Sucre</b>	Maripa	48.694 km <sup>2</sup>	13.481 hab. (2001)	