



## PRINCIPALES CIUDADES

Las ciudades principales del estado de Bolívar son las capitales de los once municipios que contiene. Por lo tanto, se destaca a Ciudad Guyana como capital del municipio de Caroní; Caicara del Orinoco por ser capital de Cedeño; la ciudad de El Callao, la cual encabeza el municipio que lleva su mismo nombre; Santa Elena de Uairén, del municipio de Gran Sabana; Ciudad Bolívar, por Heres; y El Palmar, capital de Padre Pedro Chien. Además, entre las ciudades más reconocidas se encuentra la de Upata, por ser la capital de Piar; la Ciudad Piar, centro del municipio de Raúl Leoni; Guasipati, la capital de Roscio; Tumeremo, capital de Sifontes; y por último, la de Sucre: Maripa.

*Puerto Ordaz, capital del Municipio Caroní, en el estado Bolívar, fue fundada en 1961 y se extiende a lo largo de la riberas del Caroní, representa uno de los desarrollos urbanos más modernos del país, con una planificación de crecimiento urbano diseñada bajo los esquemas de una gran ciudad.*



*Derecha: Catedral de ciudad Bolívar.*



*Centro histórico de la ciudad Bolívar.  
Derecha: vista de la ciudad hacia el río.  
Abajo: Vista panorámica de la ciudad.*

Es la capital del estado Bolívar, y se encuentra emplazada al sur del río Orinoco, sobre el Escudo Guayanés. Su extensión ronda los 242.000Km<sup>2</sup>, y posee aproximadamente 1.502.900 habitantes.

Su temperatura varía entre los 27 y los 30 grados, y sus límites son los siguientes:

- Al Sur, Ciudad Bolívar limita con Amazonas y Brasil.

- Al Este, con Guyana Esequiba.

- Al Norte, con el río Orinoco y con Guaricó, Monagas, Delta Amacuro y Anzoátegui.

- Al Oeste, con Apure y Amazonas.



Fue fundada por Antonio de Berrío el 21 de diciembre de 1595, aunque su emplazamiento original sería modificado en tres oportunidades hasta asentarse en 1764. Los motivos de los traslados de la ciudad se deben a los continuos asedios a los que era sometida la ciudad de parte de grupos que se embarcaban a través del Orinoco en busca de la mítica ciudad de El Dorado.

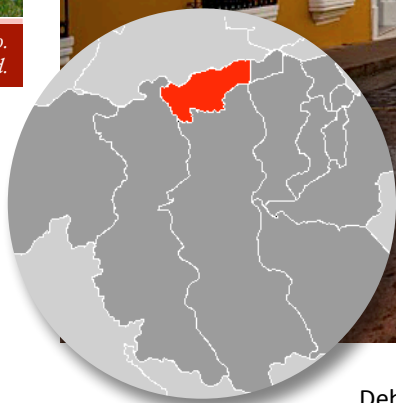
Por aquel entonces, la ciudad se llamaba Angostura y se encontraba bajo el dominio de las fuerzas españolas. Sin embargo, en el siglo XIX la ciudad fue capturada por los patriotas, luego de que Piar lograra conquistar Guayana en 1817. Desde ese emplazamiento, el libertador Simón Bolívar organizó gran parte de sus expediciones, y la convirtió en la capital de la Tercera República durante cuatro años.





Arriba: Casa museo San Isidro.  
Derecha: Calles del centro histórico de la ciudad.

En lo que actualmente es Ciudad Bolívar fue reunidas por primera vez la Legión Extranjera compuesta por alemanes, irlandeses e ingleses, muchos de los cuales ya habían experimentado el combate en el frente europeo de las Guerras Napoleónicas. En Angostura, el libertador organizó el Segundo Congreso de la República en 1819.

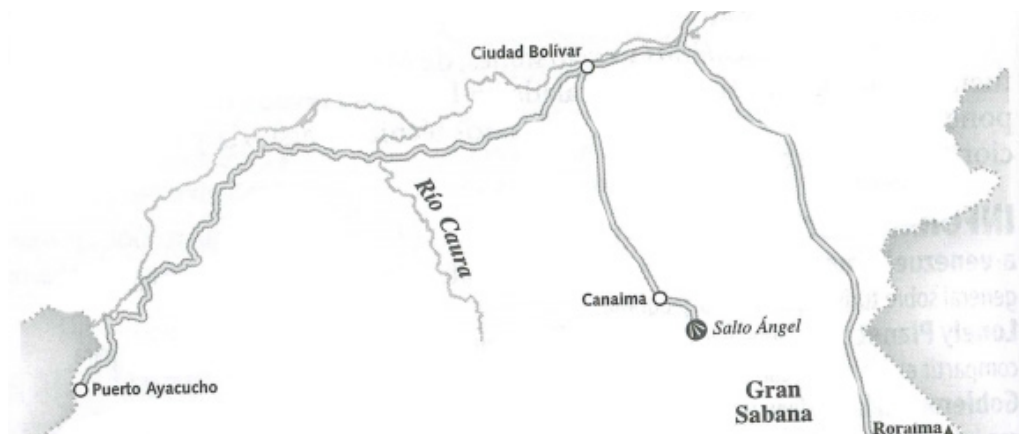


**En lo que actualmente es Ciudad Bolívar fue reunidas por primera vez la Legión Extranjera compuesta por alemanes, irlandeses e ingleses, muchos de los cuales ya habían experimentado el combate en el frente europeo de las Guerras Napoleónicas. En Angostura, el libertador organizó el Segundo Congreso de la República en 1819.**

Debido a la gran cantidad de acontecimientos históricos y a la importancia de los mismos, y el papel jugado por Simón Bolívar en la realización de la mayor parte de ellos, en 1.846 fue modificado el nombre de la ciudad, en honor al prócer latinoamericano.

La ciudad es, además de la capital del estado de Bolívar, un verdadero monumento patrimonial venezolano, lo cual puede comprobarse fácilmente a través de sus calles y de su arquitectura clásica, que guarda el estilo colonial característico. Gran parte de esta puede verse en la mayoría de los edificios públicos, como la Casa Parroquial, la Catedral, la Casa Museo San Isidro, la Casa del Congreso de Angostura, el correo o la antigua cárcel. Además, de la época colonial también ha sobrevivido la Plaza Bolívar y el Fortín Zamuro.

Sin embargo, también pueden hallarse exponentes de la arquitectura moderna en Ciudad Bolívar, que contrasta con el sentido histórico de gran parte de sus construcciones. Entre los ejemplos de esto, pueden mencionarse a los edificios donde se aloja el Ecomuseo, o el Museo Moderno de Arte Jesús Soto.



Mapa de situación - Ciudad Bolívar - Canaima  
- Salto Ángel.




*Cerro Bolívar.  
En círculo: empresa Sidor.  
Derecha: represa de Guri.*

Las principales actividades económicas son la minería y la producción industrial. En cuanto a la primera, de los cerros Bolívar y El Pao se extraen grandes cantidades de hierro, además de oro, bauxita, diamante, aluminio, dumotierita y diversos tipos de arcillas. Se encuentran establecidas una gran cantidad de empresas de renombre en Venezuela, entre las que pueden mencionarse SIDOR, EDELCA y la Siderúrgica de Orinoco.



Además, la producción y exportación de energía eléctrica es otro de los pilares de la economía bolivariana, ya que la mayor parte de la generación de electricidad en el país corresponde a este estado.



Por otra parte, en ciertas regiones se desarrolla la agricultura, aunque ésta nunca ha alcanzado niveles de gran relevancia en la economía.