





Historia

ORIGEN

En el territorio donde actualmente se encuentra Bolívar, vivían una gran variedad de etnias autóctonas que se concentraban cerca de los grandes ríos, principalmente el Orinoco y parte de sus afluentes.

Deracha y abajo: Diego de Ordás oyó hablar de un posible El Dorado y se dirigió en 1530 a Venezuela. En 1531 llegó al Delta del Orinoco. En junio realizó su viaje remontando el Orinoco en varias embarcaciones menores hasta llegar al río Meta y de allí hacia los Raudales de Atures del Orinoco.


Recién en el año 1531 de la era cristiana, los europeos llegaron a la región al mando de Diego de Ordaz quien logró generar las condiciones para la conquista y el posterior poblamiento de los territorios ocupados. Las primeras expediciones llevadas a cabo fueron realizadas hasta la sierra de Imataca, abarcando una amplia franja territorial por la costa y hacia el interior.





El 21 de diciembre de 1595, Berrío fundó a Santo Tomé de Guayana a orillas del Orinoco, y el 25 de agosto del mismo año, el Consejo de Indias le otorgó la gobernación de El Dorado.

A finales de 1595, sería fundada Santo Tomé de Guayana en la ribera del río Orinoco, y más tarde se adjudicaría la gobernación de El Dorado.



A finales de 1595, sería fundada Santo Tomé de Guayana en la ribera del río Orinoco, y más tarde se adjudicaría la gobernación de El Dorado.

Santo Tomé de Guayana se encontraba establecida como un puerto fuertemente defendido, aunque su emplazamiento tendría que ser modificado en algunas oportunidades debido a las constantes invasiones de indios y de corsarios provenientes de Europa, quienes buscaban adentrarse en Guayana para hacerse con los tesoros acopiados por la corona española. Sería finalmente instalado en 1764, en la parte más angosta del río Orinoco, por lo que años más tarde cambiaría su nombre por el de Angostura.

Arriba: Proyecto para la nueva fundación de la ciudad de Santo Tomé de la Guayana, con el nombre de Sacramento de la Guayana. Derecha: Fundada en 1595 con el nombre de Santo Tomé de Guayana, en la boca del Río de Upata, desde su nacimiento estuvo ligada a la Leyenda de El Dorado. Como consecuencia de su fama, fue asaltada, saqueada y destruida una decena de veces.

En 1777, Venezuela se encontraba constituida por seis provincias cuya capital era Angostura. En actual estado de Bolívar comprendía los territorios de Delta Amacuro, Amazonas y Provincia de Guayana. A mediados del siglo XIX, Amazonas se separa de la Provincia de Guayana, y ésta pasó a llamarse Guayana.



Mapa de Venezuela para 1599.

En el año 1881, la división de los territorios sufrió una serie de modificaciones que llevaron a que Guayana conformara una de las entidades en las que se había dividido a la región, y su nombre fue modificado por el de Gran Estado Bolívar. Seis años más tarde, se separa de esos territorios el estado de Delta Amacuro, y luego se decreta que los territorios de Apure y Guayana se separarían.

A principios del siglo XX, comienza a denominarse al territorio como estado Bolívar, a partir de la nueva Constitución nacional adoptada en 1901.