




CIUDAD AUTÓNOMA DE BUENOS AIRES

La Ciudad Autónoma de Buenos Aires o Capital Federal es la capital de la República Argentina. Está situada en la región centro-este del país, sobre la orilla occidental del Río de la Plata, en plena llanura pampeana.



REPÚBLICA ARGENTINA

Escudo de la Ciudad de Buenos Aires

SUPERFICIE: 200 km².
FUNDACIÓN: En 1536, por Pedro de Mendoza, y por segunda vez en 1580, por Juan de Garay. Declarada Capital Federal de la República Argentina en 1880 hasta 1997 cuando pasó a tener un régimen de autonomía, semejante al provincial.
POBLACIÓN: 2.890.151 hab.
DENSIDAD: 14.307,68 hab/km².
ANALFABETISMO: 0,45% en mayores de 10 años
FESTIVIDADES: Carnaval (corsos en distintos barrios), Feria del Libro, Exposición de Ganadería, Agricultura e Industria, Semana de Buenos Aires, festivales culturales.
ACTIVIDADES: La ciudad de Buenos Aires es sede del Gobierno Central, del Congreso Nacional y de la Corte Suprema de Justicia. Punto de partida de las redes ferroviarias y camineras del país, y centro comercial, financiero, bancario, cultural y universitario.

PROVINCIA DE BUENOS AIRES

Con la Ciudad Autónoma de Buenos Aires la mayor parte de los límites son artificiales de tipo poligonal señalados concretamente por la Avenida General Paz. Sólo el límite sur de la ciudad es natural y está dado por la vaguada del Riachuelo.

La Provincia de Buenos Aires es una de las 23 provincias que componen la República Argentina. Por la extensión y relevancia de sus actividades económicas es considerada la más importante del país, ya que su población representa casi el 38% del total nacional. Situada en la región centro-este, limita al norte con las provincias de Entre Ríos y Santa Fe, al oeste con las provincias de Córdoba, La Pampa y Río Negro, al sur y al este con el océano Atlántico y al nordeste con el Río de la Plata.



REPÚBLICA ARGENTINA

Escudo de la Provincia de Buenos Aires

SUPERFICIE: 307.571 km²
CAPITAL: La Plata (649.613 hab.)
FUNDACIÓN: 19 de noviembre de 1882, por Dardo Rocha
PRINCIPALES CIUDADES: Mar del Plata, Bahía Blanca, Olavaria, Junín, San Nicolás de los Arroyos, Pergamino, Zárate.
POBLACIÓN: 15.594.428 hab.
DENSIDAD: 51,2 hab/km².
ANALFABETISMO: 2,2%.
FESTIVIDADES: Fiesta Nacional del Durazno (Mercedes), Festival Internacional del Cine Infantil (La Plata), Día de la Tradición, Procesiones a Luján, Festival de Espectáculos para Niños (Necochea), festivales folclóricos (Mar del Plata, Balcarce, Miramar), Semana Santa (Tandil), Fiesta Nacional de la Yerra (Ayacucho).
RECURSOS: Agrícolas, ganaderos, avícolas y pesqueros.
INDUSTRIAS: Frigorífica, textil, siderúrgica, derivadas de la producción agropecuaria, refinerías de petróleo, turística (Mar del Plata, Pinamar, Villa Gesell, otros centros de la costa Atlántica y zonas serranas como Tandil y Sierra de la Ventana).