



EL BIBLIOTE.COM

ENCICLOPEDIA DE CHUQUISACA – BOLIVIA -

Índice

TOMO I

| | |
|--------------------------|---------|
| Introducción | Pág. 1 |
| Himno | Pág. 3 |
| Geografía | Pág. 4 |
| Información general | Pág. 4 |
| Límites del Departamento | Pág. 5 |
| Distribución poblacional | Pág. 6 |
| Relieve | Pág. 8 |
| Orografía | Pág. 10 |
| Ríos de Chuquisaca | Pág. 11 |
| Clima | Pág. 15 |

TOMO II

| | |
|---------------------------------------------|---------|
| Demografía | Pág. 16 |
| Lengua | Pág. 17 |
| Educación | Pág. 17 |
| Niveles económicos | Pág. 18 |
| Vías de comunicación terrestre | Pág. 18 |
| Localidades de Chuquisaca | Pág. 19 |
| Costumbres | Pág. 20 |
| Geografía | Pág. 20 |
| Clima | Pág. 21 |
| Población | Pág. 21 |
| Historia | Pág. 22 |
| Cultura | Pág. 23 |
| Producciones típicas | Pág. 23 |
| Características de la población | Pág. 24 |
| Historia | Pág. 25 |
| Creación del Virreinato del Río de la Plata | Pág. 25 |
| Primer Grito Libertario de América | Pág. 26 |
| La Cruz de San Andrés | Pág. 27 |
| La tradición republicana | Pág. 28 |
| La Guerra civil 1898 – 1899 | Pág. 29 |
| Reconstrucción de Sucre | Pág. 30 |
| La Revolución de 1952 | Pág. 31 |
| Desarrollo social y económico | Pág. 31 |

| | |
|------------------------------------------------------------------|---------|
| Historia | Pág. 32 |
| Sucre, capital de Chuquisaca | Pág. 32 |
| Sucre y el grito de libertad | Pág. 32 |
| Los primeros pobladores | Pág. 32 |
| 1540: se funda la plata | Pág. 33 |
| El grito de libertad | Pág. 33 |
| Se impulsa la revolución | Pág. 34 |
| Chuquisaca | Pág. 36 |
| Sucre | Pág. 36 |
| Influencia de la audiencia de Chuquisaca en el siglo XVI | Pág. 37 |
| Periodo Colonial | Pág. 45 |
| Periodo republicano | Pág. 45 |
| Gobierno | Pág. 46 |
| Actual gobernador | Pág. 46 |
| Formas de gobierno | Pág. 46 |
| Formación de las Juntas de Gobierno de América entre 1809 – 1810 | Pág. 48 |
| El motin de Chuquisaca | Pág. 49 |
| Economía | Pág. 56 |
| Crecimiento de la Economía de Chuquisaca | Pág. 58 |
| Exportaciones y programas sociales | Pág. 59 |
| Turismo | Pág. 60 |
| Patrimonio histórico cultural | Pág. 62 |
| Sitios arqueológicos | Pág. 64 |
| Sitios Naturales | Pág. 65 |
| TOMO V | |
| Cultura | Pág. 66 |



Bolivia:

DEPARTAMENTO DE CHUQUISACA

Introducción

El departamento de Chuquisaca se divide territorialmente en diez provincias:

- Oropeza con su capital Yotala;
- Yamparáez con su capital Tarabuco;
- Zudáñez con su capital Zudáñez;
- Tomina con su capital Padilla;
- Belisario Boeto con su capital Villa Serrano;
- Azurduy con su capital Azurduy;
- Hernando Siles con su capital Monteagudo;
- Luis Calvo con su capital Muyupampa;
- Nor Cinti con su capital Camargo y
- Sud Cinti con su capital Villa Abecia.

Es un departamento trilingüe donde se mantienen vivas las dos lenguas nativas: el quechua y el guarayo. Además se habla el idioma castellano.

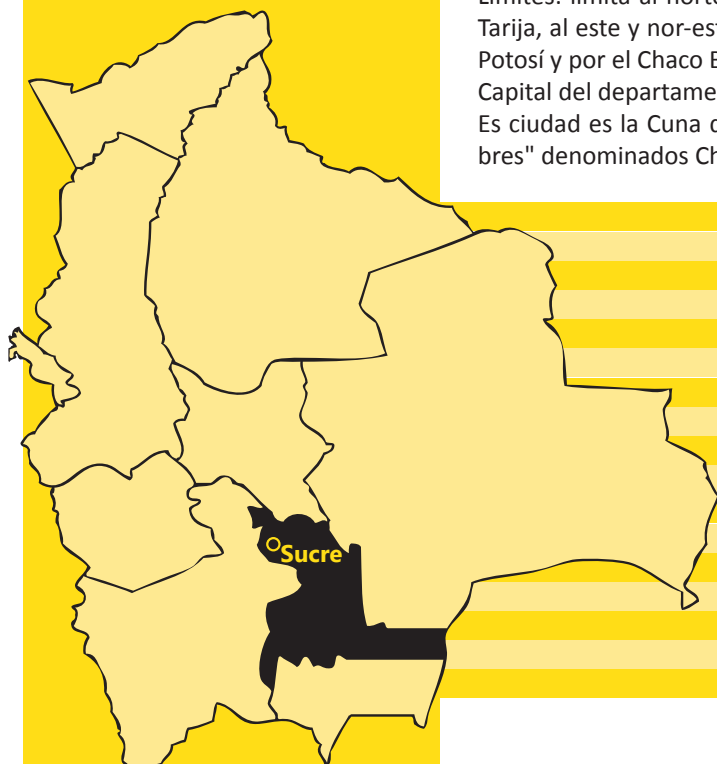
Superficie territorial: 51.524 km²

Población: 572.165 habitantes (INE, censo 2005).

Límites: limita al norte con el departamento de Cochabamba, al sur con el departamento de Tarija, al este y nor-este con el departamento de Santa Cruz, al oeste con el departamento de Potosí y por el Chaco Boreal con la República del Paraguay.

Capital del departamento: Sucre

Esta ciudad es la Cuna de la Libertad Americana, llamada también "Ciudad de los Cuatro Nombres" denominados Chuquisaca, Charcas, La Plata y actualmente Sucre.



| | |
|-----------------------|-----------------------------------|
| Capital | Sucre |
| Idiomas | Español, quechua y guarayo |
| Provincias | 10 |
| Superficie | Lugar n° 8 |
| - total | 51.524 km² |
| - % de Bolivia | Lugar 4,69% |
| Población | Lugar n° 5 |
| - Total (2005) | 572.165 |
| - % de Bolivia | 5% |
| - Densidad | 8,81 hab./km² |
| PIB per capita | \$886 |
| Gentilicio | chuquisaqueño/a |
| ISO 3166-2 | BO-H |
| Congresistas | |
| Senadores | 4 escaños |
| Diputados | 11 escaños |
| Gobernador | Esteban Urquiza |

Esta histórica ciudad, Capital de la República de Bolivia, fue fundada por Dn. Pedro Anzúrez Marquez de Campo Redondo, al pie de los cerros tutelares Sica-Sica y Churuquilla; está arropada en la atmósfera cálida de ubicación topográfica con sus blancas casa y rojizos techos, sobre la siete patas, colinas de dulces curvas cuyos nombres son: Surupata, Huayrapata, Alalaypata, Munaypata, Kuripata, Quonchupata y Charquipata.

El índice poblacional de Sucre es de 200.000 habitantes, con una altura de 2.750 mts s.n.m., siendo su clima templado con una temperatura ambiental de 18°.

El Departamento de Chuquisaca fue creado por Decreto Supremo del 23 de enero de 1826, por el Mariscal Antonio José de Sucre.

Ocupa un territorio de 51.524 km2 de superficie y está ubicado a unos 2.790 metros de altitud sobre el nivel del mar.

Su Capital es Sucre, ubicada en la Provincia de Oropeza, ciudad que también es Capital Constitucional de la República de Bolivia. Fue fundada el 30 de noviembre de 1538 por Pedro de Anzúrez, Marqués de Camporredondo, en las faldas de los cerros Sicasica y Churuquilla. (Hay quienes afirman que la fecha de fundación de Sucre fue el 31 de agosto de 1539).

Sucre fue declarada provisoriamente, Capital de Bolivia, en 1826; y pasó a ser la Capital definitiva el 12 de julio de 1834, aunque la sede del gobierno se trasladó a La Paz.

Prehistoria:

El ser humano empezó a poblar el actual departamento de Chuquisaca aproximadamente unos 10.000 años antes de Cristo. En un principio eran tribus de cazadores-recolectores, que paulatinamente y gracias a su conocimiento del territorio, evolucionaron hacia sociedades agrícolas de mayor complejidad. Hacia fines del siglo XV la zona occidental del actual departamento de Chuquisaca entró en contacto con la cultura inca, que dejó numerosos testimonios de su presencia en la región.

En el departamento se han identificado al menos 113 sitios arqueológicos, de diferentes épocas, correspondientes a la Chuquisaca precolombina.



CREACIÓN:

El departamento fue creado por Decreto Supremo el 23 de enero de 1.826 en la presidencia de Antonio José de Sucre.

ORIGEN DEL NOMBRE:

El departamento de Chuquisaca se lo conocía originalmente con el nombre de Choquechaca, luego como Charcas, después como La Plata y desde 1776, dado el estado político del Perú, se le dio el nombre de Chuquisaca, contradicción modificatoria de Choquechaca, como llamaban los originarios a la capital de su territorio

CAPITAL:

Sucre no solo es la capital del departamento sino que también es la de la República de Bolivia. Fue fundada el 29 de septiembre de 1538, con el nombre de "La Plata". Cuenta con una población de 193.876 habitantes. Está a una altura de 2.760 m s.n.m. y su fiesta es el 25 de mayo en conmemoración del primer grito libertario en 1809.

ORGANIZACIÓN ADMINISTRATIVA:

Este departamento cuenta con 10 provincias, 121 cantones y 28 municipios.

PROVINCIAS:

- Tomina 9,50 habitantes por Km²
- Jaime Zudáñez 8,96 habitantes por Km²
- Nor Cinti 8,81 habitantes por Km²
- Hernando Siles 6,67 habitantes por Km²
- Juana Azurduy de Padilla 6,34 habitantes por Km²
- Belisario Boeto 6,14 habitantes por Km²
- Sud Cinti 4,43 habitantes por Km²
- Luis Calvo 1,54 habitantes por Km²
- Oropesa
- Yamparaez

CARNAVAL DE TARABUCO

Foto: Nativos yamparáez vestidos con policromos trajes de fiesta. Pujllay en Tarabuco, Chuquisaca-Bolivia.)

En la región de los valles centrales de los departamentos de Cochabamba, norte de potosí y Chuquisaca, existe un riquísimo folclore manifestando en música, instrumentos musicales, danzas, vestimenta y hasta "duelos rituales" entre comunidades.



PRINCIPALES FIESTAS:

- Carnaval (móvil) Febrero - Marzo
- Pujllay de Tarabuco 2do. Domingo de Marzo
- Fiesta Virgen de Guadalupe 8 Septiembre
- Todos Santos y Difuntos 1-2 Noviembre
- Fiesta de Navidad en Villa Serrano 24 de Diciembre

HIMNO A CHUQUISACA

Letra: Ricardo Mujía

Musica: Eduardo Berdecio

Veinticinco de Mayo en Oriente
del sol brilla en el carro triunfal
Deja oh Charcas que irradie en tu frente
de la gloria el laurel inmortal.
Libertad, Libertad es el grito
que se escucha doquier resonar
de las grietas andinas al llano
y del llano a las ondas del mar.
A la luz sonrosada de Oriente
que acaricia tu sien virginal
alza oh Charcas dichosa la frente
y recuerda tu gloria inmortal.
El pampero le lleva en sus alas
hasta el antro en que ruje el jaguar
y en las rocas los nidos de cóndores
se estremecen al oírle vibrar.
Libertad, Libertad y descienden
las legiones al campo a luchar;
y sucumben los héroes clamando:
"Nuestra vida por ti, Libertad".
Vencedoras las huestes altivas
forman pueblos, familias y hogar
y en el cielo dibújase el "Iris"
que cobija su dulce heredad.



Geografía

INFORMACIÓN GENERAL

Capital: Sucre (131 769 hab.)

Superficie: 51 524 Km.

Altitud: 2790 m sobre el nivel del mar

población:453 756 hab.

Densidad: 8,80 hab./Km.

Número de provincias: 10 (Belisario Boeto, Hernando Siles, Jaime Sudanes, Juana Azurduy de Padilla, Luis Calvo, Nor Cinti, Samuel Oropeza, Sud Cinti, Tomina, Yamparáez)

Tasa de crecimiento: 1,50%

Tasa de fecundidad (hijos/mujer): 6

Tasa de mortalidad infantil: 88%

Tasa de analfabetismo: 39,5%

Chuquisaca se produjo el motín contra el mariscal Sucre (4 de mayo del 1828), que lo llevó a abandonar la ciudad, la misma que años después tomaría su nombre y sería proclamada capital de la República el 12 de julio de 1839.Sucre, la Ciudad de los Cuatro Nombres:

CHARCAS: por el pueblo guerrero conquistado por los españoles;

CHUQUISACA: que significa "puente de plata", y denominación que pusieron los españoles;



VILLA DE LA PLATA: por la riqueza de yacimientos de plata en el lugar; y
SUCRE: nombre que recibió en homenaje al gran héroe del país.

LÍMITES DEL DEPARTAMENTO

El departamento de Chuquisaca se halla situado al sur del país, entre los 18° 23' de Latitud Austral y los 62° y 66' de Longitud Occidental del Meridiano de Greenwich.

Limita al norte con los departamentos de Cochabamba, Santa Cruz y Potosí, al sur con Tarija; al este con Santa Cruz y la República del Paraguay y al oeste con Potosí.

Los primeros pobladores:

Los indios charcas eran quienes ocupaban los valles centrales de Chuquisaca y el sector septentrional del departamento, antes de la llegada de los españoles. Este grupo de aborígenes fue dominado por los quechuas y también sufrieron el acoso de los aymarás del noreste y los chiriguano del este.



Bolivia (quechua: Bulibya Mamallaqta; aimara: Wuliwya Suyu; guaraní: Tetä Volívia), oficialmente Estado Plurinacional de Bolivia, es un país sin litoral marítimo situado en el centro-oeste de América del Sur que cuenta con una población de cerca de 10,5 millones de habitantes. Limita al norte y al este con Brasil, al sur con Paraguay y Argentina, y al oeste con Chile y Perú. Comprende distintos espacios geográficos como la Cordillera de los Andes, el Altiplano, la Amazonía y el Chaco, siendo así uno de los países con mayor biodiversidad en el mundo.

Al mando de Pizarro, los conquistadores españoles penetraron en el Collasuyo por el sur del lago Titicaca y llegaron a choquehuanca, donde después de someter a los charcas fundaron la primera población Española del 29 de Septiembre de 1552. La fundación, llevada a cabo por el capitán Pedro de Anzúrez, sobre una aldea de los charcas, La Plata, Ciudad Blanca y Sucre. En 1552 se creó el Obispado de Charcas, y en 1559 la Audiencia de Charcas, con capital Chuquisaca. En 1639 se fundó la Universidad Mayor Real y Pontificia de San Xavier, donde se formaron los primeros patriotas criollos. En el periodo colonial el departamento fue escenario de importantes conflictos sociales, como la guerra civil de los encomenderos y la insurrección de los indígenas liberada por los hermanos Catari en 1781, hechos que desembocaron en el

grito Libertario del 25 de mayo de 1809. La lucha de la independencia del Alto Perú tuvo como centro de operaciones el actual territorio de Chuquisaca y su capital, donde finalmente se proclamó el 6 de Agosto de 1825. Un año después el mariscal Antonio José de Sucre creó este departamento por decreto supremo del 23 de enero de 1826. También en Chuquisaca se produjo el motín contra el mariscal Sucre (4 de mayo de 1828), que le llevó a abandonar la ciudad, la misma que años después tomaría su nombre y sería proclamada capital de la República del 12 de Julio de 1839.




DISTRIBUCIÓN POBLACIONAL

El departamento cuenta con 10 provincias y 28 secciones municipales, con sus respectivos cantones.

| LUGAR | POBLACIÓN TOTAL | HOMBRES | MUJERES |
|---------------------------|-----------------|---------|---------|
| CHUQUISACA | 640.768 | 317.514 | 323.254 |
| Oropeza | 326.637 | 159.320 | 167.317 |
| Sección Capital - Sucre | 297.416 | 144.697 | 152.718 |
| Primera Sección - Yotala | 10.100 | 4.987 | 5.113 |
| Segunda Sección - Poroma | 19.122 | 9.636 | 9.486 |
| Juana Azurduy de Padilla | 30.507 | 15.252 | 15.255 |
| Primera Sección - Azurduy | 12.233 | 6.034 | 6.199 |
| Segunda Sección - Tarvita | 18.274 | 9.218 | 9.056 |

| | | | |
|-------------------------------|--------|--------|--------|
| Jaime Zudáñez | 37.138 | 18.855 | 18.282 |
| Primera Sección - Zudáñez | 7.941 | 4.091 | 3.850 |
| Segunda Sección - Presto | 10.210 | 5.045 | 5.165 |
| Tercera Sección - Mojocoya | 8.249 | 4.306 | 3.943 |
| Cuarta Sección - Icla | 10.737 | 5.413 | 5.324 |
| Tomina | 40.824 | 20.965 | 19.858 |
| Primera Sección - Padilla | 12.488 | 6.407 | 6.081 |
| Segunda Sección - Tomina | 10.875 | 5.600 | 5.275 |
| Tercera Sección - Sopachuy | 8.588 | 4.347 | 4.241 |
| Cuarta Sección - Villa Alcalá | 4.507 | 2.337 | 2.170 |
| Quinta Sección - El Villar | 4.365 | 2.274 | 2.091 |
| Hernando Siles | 39.319 | 20.881 | 18.438 |
| Primera Sección - Monteagudo | 28.932 | 15.282 | 13.650 |
| Segunda Sección - Huacareta | 10.387 | 5.599 | 4.788 |
| Yamparáez | 29.297 | 14.249 | 15.048 |
| Primera Sección - Tarabuco | 20.180 | 9.726 | 10.454 |
| Segunda Sección - Yamparáez | 9.117 | 4.523 | 4.594 |
| Nor Cinti | 75.536 | 36.397 | 39.140 |

El Sillar o Valle de la Luna, Potosí, Bolivia.



RELIEVE

Chuquisaca se encuentra emplazado en el sector central y meridional de la Cordillera Oriental. En este sector, las cadenas montañosas tienen una dirección norte – sur y van perdiendo altura hacia el norte.

En el norte del departamento y en medio del macizo escalonado se sitúa la Ciudad de Sucre, Capital Nacional y Departamental. Para estudiar el relieve chuquisaqueño se pueden distinguir las siguientes áreas: zonas montañosas, valles intermontanos, serranías del subandino y las llanuras del Chaco. En la Primera se distinguen dos regiones de alta montaña, la primera constituida por las cordilleras Obispo y Lique (La elevación máxima se alcanza en el Cerro Jatun Lique de 4590 m.s.n.m.) y Mochara; la segunda, formada por las serranías de Presto, Tarabuco, Mandinga, Sombreros, Tajsara o Tarachaca. Entre las alturas, se alternan punas, pampas y valles. Predomina el clima seco y frío que permite desarrollar pasto de corto crecimiento y arbustos pequeños en la puna, algunas plantas perennes en la pampa y un monte xerofítico de árboles espinosos de mediano fuste en los valles. Las tierras fértiles de origen coluvio aluvial permiten una gran variedad de cultivos: fruticultura, Horticultura, etc. Gracias a existir microclimas mas benignos.

Sabana del Beni, Bolivia.



Contrastes en las formas de relieve de Bolivia, desde una altitud de 4.000 metros en la Región Andina (altiplano), a los 2.500 metros de la Región Subandina (valle) y los 400 m de la Región de los Llanos (sabana).

Lo que caracteriza al área subandina es una serie de paralelas y alargadas serranías, cuya altura varía de 2.200 m.s.n.m. en el Cerro Khaskha Orkho, a 600 m.s.n.m. en la serranía de Agüaragüe. De Norte a Sur y Occidente a Oriente, se las puede mencionar así: Khaskha Orkho, Iñao y Yahuañanca; Kahkha Toro, Los Cazaderos, Heredia e Inca Huasi; Curiey, Los Milagros; Ibio, Ingre, Mandyuti; Vitiagüa, Caipipendi y Agüaragüe. A su vez, estas serranías se hallan formando estrechos, pie de montes y valles, donde se desarrolla una agricultura intensiva, siendo los principales cultivos el maíz, hortalizas y árboles frutales. El clima de la zona varía de subtropical subhúmedo, a tropical seco, con vegetación de bosque desiduo compuesto de especies latí foliadas perennes, algunas utilizadas en la industria maderera y otras como combustible.

Este contrafuerte subandino se halla formando un límite natural con el pie de monte subandino, de formas onduladas, ligeramente inclinadas hacia el Este, donde se desarrolla una actividad agrícola-ganadera. Este paisaje colinda con las llanuras del Chaco, que son extensas llanuras y/o áreas ligeramente onduladas, siendo su principal uso el de ganadería. Tiene una cubierta de vegetación mixta, compuesta de arbustos xerofíticos y bosque achaparrado deciduo y espinoso. Su clima es cálido y seco.

Región Subandina en el centro-sur: Región intermedia entre el altiplano y los llanos orientales que abarca el 13% del territorio, y comprende los valles y los yungas (a 2.500 metros msnm). Se caracteriza por su actividad agrícola y su clima templado a cálido (15 a 25°C). Esta región comprende los valles bolivianos y Los Yungas.

Tres de los ríos más importantes hacen de límites departamentales naturales; por el Norte el Río Grande constituyente de la cuenca amazónica, que recibe aguas de los ríos San Pedro, Chico, Presto, Zudañez, Tomina y Acero; por el Nor Oeste, el Río Pilcomayo, constituyente de la Cuenca del Plata, que atraviesa territorio chuquisaqueño recibiendo a los ríos Ravelo cahimayo, Tarabuco-Icla, Orito-Mayu, San José, Santa Elena, Chocaya, añimbo, Ñacamiri e Ingre; por el Sud Oeste el Río San Juan del Oro, que, al recibir caudales del Tumusla, forma el río Camblaya para desembocar en el Pilcomayo, con el nombre de Pilaya. El Río Parapetí que en territorio cruceño se insume en los bañados de Izozog, nace al Este de Villa Azurduy, y en su curso se une con los ríos San Antonio y Bañado, principalmente.



OROGRAFÍA

Dentro del departamento se pueden distinguir los siguientes cordones montañosos: Sopachuy, Incahuasi, Aguarague, Lique y Tacsara.

La cordillera de los Andes está en declive hacia las llanuras y no presenta picos montañosos de considerable elevación.

Hidrografía

El recurso hídrico se destaca en el departamento de Chuquisaca. Los ríos de la cuenca fluvial del Amazonas que tienen su cauce en la región del norte de Chiquisaca son: Zudáñez, Azero, Frías, Ñancazu, Tomina Chico y Presto, afluentes del río Grande.

Los ríos de la cuenca del Plata que se encuentran en la zona central, sur y este, son: Pilcomayo, Sijlla, Huayllavi, Santa Elena, Pilaya, Puca Pampa, Ingre, Añimbo, San Antonio, Ñacamiri y Huacaya.



Se encuentra situado en el altiplano de Bolivia, aunque también posee un interesante paisajes de montaña cuya principal referencia es el majestuoso Nevado Sajama, con una elevación de 6542 msnm, y el cual hace parte del Parque Nacional Samaja, ubicado en el extremo noroeste del Departamento.

Su población está cercana a los 400.000 habitantes, y su gran mayoría conservan ricas tradiciones culturales, como rituales en lugares sagrados andinos que se conjugan con las creencias cristianas traídas por los españoles. En Oruro encontramos poblaciones indígenas de gran importancia en el continente Americano, como son los grupos étnicos Urus, Uru Muratos y Uru Chipayas.

RÍOS DE CHUQUISACA

Río Cañón Verde

Pertenece a la cuenca del río Amazonas. Concretamente proviene del sur de esta cuenca. Todo el recorrido que realiza el Río Cañón Verde lo hace por el departamento de Chuquisaca y finaliza su trayecto en el río Parapetí.

País que atraviesa Bolivia

Longitud 57 km

Altitud de la fuente 1.540 msnm

Altitud de la desembocadura 915 msnm

Caudal medio n/d m³/s

Superficie de la cuenca n/d km²

Cuenca hidrográfica Río Amazonas

Nacimiento Serranía Igre


Desembocadura Río Parapetí

Ancho de la desembocadura 45 m.

Río Grande (Bolivia)

También se lo conoce como río Guapay. Es un río extenso de la cuenca amazónica boliviana, con nacimiento en el río Mamoré, y que transita la mayor parte de su cauce sobre el departamento de Santa Cruz. También parte de su recorrido lo hace como frontera en los departamentos de Chuquisaca y Cochabamba y en la boca es puntualmente límite del departamento del Beni. Su longitud total es de 1.438 km, aunque si se consideran sus fuentes alcanza los 1.715 km. Su cuenca drena 101.902 km², una superficie mayor que la de países como Corea del Sur, Hungría o Portugal.

Imagen aerea del Rio Grande, Bolivia.



Mapa Satelital del Rio Grande (Guapay), Bolivia, Noviembre 1984.

Afluentes izquierda Yapacaní (335 km), Mizque (291 km), Piraí, (450 km) y Masicurí
 Afluentes derecha Pailas, Azero, Tomina, Charobamba y Ñancahuazú
 Longitud Sólo, 1.438 km
 Con sus fuentes, 1.715 [1] km
 Altitud de la fuente 3.693 msnm
 Altitud de la desembocadura 174 msnm
 Superficie de la cuenca 101.902 km²

Fuentes y afluentes del Río Grande

El río Grande se forma nominalmente por la confluencia de:

El río San Pedro, con su afluente el río Chayanta;

El río Caine, con una longitud de 100 km, que nace a su vez de la confluencia del río Rocha y del río Arque;

Sus afluentes más importantes son, de la desembocadura a la fuente, los siguientes:

Por la margen izquierda:

Río Yapacaní, con una longitud de 335 km, que nace en la confluencia del río Alturas del Yapacaní y del río Surutú;

Río Mizque, con una longitud de 291 kilómetros.

Cuenca Hidrográfica Río Grande.



Río Piraí, con una longitud de 450 km, que baña la gran ciudad de Santa Cruz de la Sierra (1.528.683 habitantes en 2006);

Río Masicurí;

Por la margen derecha:

Río Pailas;

Río Azero;

Río Tomina;
Río Charobamba;
Río Ñancahuazú;
Río Parapetí

Río boliviano que nace en los Andes, cruza la región del Chaco boliviano y termina finalmente en la depresión de los Bañados de Izozog, donde evapora gran parte de sus aguas. En los períodos en que el río crece, se comunica con el río San Miguel, perteneciente a la cuenca del río Madeira. Una proporción considerable de este aporte se convierte en infiltración que recarga la cuenca del río Paraguay.

El 17 de septiembre de 2001 Bolivia designó como sitio Ramsar el humedal que conforman el río Parapetí y los Bañados del Izozog.

Longitud 500 km

Altitud de la fuente 1.500 msnm

Altitud de la desembocadura n/d msnm

Caudal medio n/d m³/s

Superficie de la cuenca 48.317 km²

Cuenca hidrográfica Río Amazonas

Nacimiento n/d

Desembocadura Bañados de Izozog

Ancho de la desembocadura n/d

Vista aérea del río Mamoré.



Río Pilcomayo

También es conocido como río Araguay. Se trata de un extenso río de la Cuenca del Plata, que discurre por Bolivia, Argentina y Paraguay. Es un río de montaña y llanuras, cuyas fuentes se encuentran en la cordilleras orientales del Altiplano boliviano señalando luego los límites entre las regiones del Chaco Boreal, al norte, y el Chaco Central, al sur.

Toponimia

El topónimo «pilcomayo» deriva del runasimi (quechua): pishqu = pájaro, mayu= río, es decir «río de los pájaros», la denominación avañe'ê (guaraní) Araguay o -mejor- Araguay significa: ará: loro, guay": río, es decir, «río de los loros».

Longitud 1.590 km

Altitud de la fuente 3.900 msnm

Altitud de la desembocadura n/d msnm

Caudal medio 175 m³/s

Superficie de la cuenca 270.000 km²

Cuenca hidrográfica Cuenca del Plata

Nacimiento Chiurokho Pampa

Desembocadura Río Paraguay

Ancho de la desembocadura n/d

Durante su curso inicial fluye desde 4200 m teniendo sus nacientes en el lugar de la cordillera de los Andes llamado Chiurokho Pampa. A partir de allí con dirección general este y sudeste, discurre por los departamentos de Potosí, Chuquisaca y Tarija llegando al Chaco Boreal y las llanuras al este. En este tramo el río sostiene, en algunas comunidades del este de Tarija, como la de Villamontes, una pesquería de varias especies (entre ellas dorados y pejerreyes).

El Pilcomayo como frontera

Luego de 836 kilómetros por territorio boliviano, su curso sirve de frontera natural entre Argentina y Paraguay, desembocando en el río Paraguay casi frente a la ciudad argentina de Clorinda, muy cerca de Asunción, tras un recorrido muy sinuoso de aproximadamente 1.590 km.

Esteros o bañados

Entre Teyú o Tayasuyana (o Tayasunanca) y Caballú Repotý se encuentran aguas abajo del paralelo 22ºS, que forman extensos bañados o esteros, aunque la presencia de grandes esteros debido a la llaneza del territorio y a lo poco señalado del lecho se incrementa al sur del trópico de Capricornio formando humedales como el Bañado la Estrella y el Estero Patiño (estos últimos al sur del 24ºS y al norte de los 25ºS).

Tras atravesar los esteros de Patiño el río se explaya por varios cauces divagantes antes de desembocar en el río Paraguay. Los principales son de norte a sur el río Confuso, el Brazo Norte del Pilcomayo y el Brazo Sur del Pilcomayo, de todos es el último el que resulta límite entre los estados de Argentina y Paraguay.

Dentro del territorio paraguayo, en el sector norte de los esteros de Patiño, se encuentra el Parque Nacional Tinfunke.

Estado de las aguas

A lo largo del siglo XX, y especialmente a finales de siglo, el río se ha visto muy afectado por la contaminación provocada por el vertido de escorias mineras y efluentes semiclocales en la zona andina de Potosí, afectando las zonas aguas abajo, en especial al Chaco tarijeño, mientras que las aguas de su curso medio (al sur del 22ºS) han desaparecido casi debido a los desvíos artificiales de agua hacia el Chaco Boreal.

Si se recupera el caudal de este río en toda su extensión, resultará una excelente hidrovía en el sistema de la Cuenca del Plata. Se constituyó un Proyecto Trinacional para la creación de un Plan Maestro que permita hacer uso del Pilcomayo. [1]

El Río Pilcomayo.



Río San Pedro

Es un río amazónico boliviano. Forma parte del curso alto del río Grande y discurre por el departamento de Potosí y departamento de Chuquisaca. Nace en el departamento de Potosí, cerca de la población de San Pedro de Buena Vista, en la confluencia del río Sacani y el río Molinos, a una altura de 2.546 m

Longitud 92 km

Altitud de la fuente 2.546 msnm

Altitud de la desembocadura 1.656 msnm

Cuenca hidrográfica Río Amazonas

Nacimiento Confluencia del río Sacani y el río Molinos

Desembocadura Río Grande

Ancho de la desembocadura 140 m

El río discurre en dirección sureste hasta recibir a uno de sus tributarios, el río Micani y luego toma dirección noreste donde vuelve a discurrir al sureste hasta recibir un nuevo afluente proveniente del sur, el río Chayanta. Desde este punto el río San Pedro forma frontera entre los departamentos de Potosí y Chuquisaca, en un tramo de 48 km hasta su confluencia con el río Caine, donde pasa a formar definitivamente el río Grande o Guapay

LA LAGUNA

También se la conoce como la Laguna Culpina. Es un recurso hídrico de agua salada ubicada al sur del departamento de Chuquisaca en Bolivia, siendo esta la mas grande del departamento y una de las cuencas endorreicas más importantes del país

Superficie 7,8 km²

Cuenca n/d

Altitud 2.926 msnm

Profundidad n/d m

Afluentes n/d

Desagües n/d

Ciudades Culpina

Esta laguna se ubica en un valle a una altura de aproximadamente 2.985 msnm. Tiene una superficie de 7,80 km² aunque esta puede variar dependiendo de las estaciones lluviosas. En los últimos años esta laguna esta perdiendo agua debido a la variación climática, pudiendo llegar a convertirse en un salar.

CLIMA

Se pueden distinguir tres tipos de clima que se producen en este departamento.

Clima templado: en los valles del norte, centro y sudoeste

Clima cálido: en los chacos

Clima húmedo y seco: en las zonas del noreste y este del departamento.

Precipitación anual: 650 mm

Año más lluvioso: 1984 con 1.146 mm

Año menos lluvioso: 1.951 con 408 mm

Temperaturas ambiente (media Aritmética):

Verano: 16,3º C; Otoño: 15,2º C; Invierno: 13,0º C; Primavera: 16,1º C.

Temperatura máxima extrema: 39,9º C, Noviembre de 1.959.

Temperatura mínima extrema: -5,0º C, Agosto de 1.981.

Los vientos predominantes son los del noroeste con 5 nudos.

Los vientos de máxima intensidad, ocurrieron en Julio de 1.984, con 75 nudos del noroeste.

Parcela en el Rio San Pedro.

